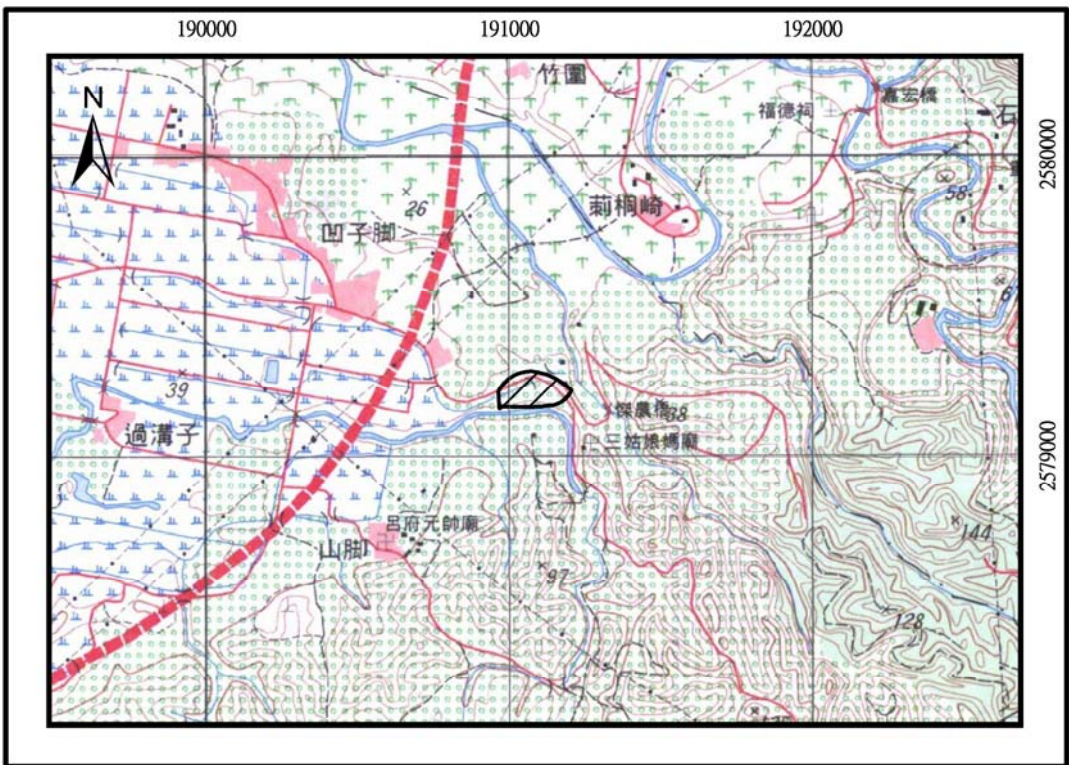








凹子腳遺址				
代號：1106-ATC				
地理環境				
經 緯 度：	東經 120°25'26"	北緯 23°18'52"	方格座標：	E191050×N2579250m
行政隸屬：	臺南縣東山鄉大客村			
地 理 區：	嘉南平原－急水溪沖積平原			
海拔高度：	50-55m			
所屬水系：	荵桐崎溪、溪間（龜重溪／急水溪集水區）			
相關道路：	南 99-1：2.7K			
簡要描述：	遺址位於國道 3 號高速公路 315.6 公里東側約 500 公尺，於南 99-1 公路 2.7 公里兩側，往東北約 30 公尺，西南約 120 公尺，東至三姑娘媽廟附近，荵桐崎溪及六重溪間之低位河階台地，地勢由南向北略為傾降。			
(地形圖附道路及水道並劃記範圍)				
				
遺址狀態				
遺物分布：	遺物主要分布於全區果園內，其中又以近三姑娘廟附近的果園遺物最為集中，文化層距地表約 50 公分，厚約 30 公分（臧振華等 1994：1106-ATC）。出土遺物尤以大量散佈的橙色夾砂陶片為主，橫過果園之東西兩側排水溝周邊修建亦擾出大量陶片。			
面 積：	長寬大致 200m×150m，面積約 24000 m ² 。			

保存狀況：	因果園種植開墾而擾出，其中橫過果園之東西兩側之排水破壞最為嚴重。
文化類型：	大湖文化、蔦松文化
年 代：	約 3300-1800 B.P.、1800-350 B.P.
遺 跡：	
遺物類別（附照片）	
文 化 遺 物	
石 器：	磨製石器殘件、器型不明（臧振華等 1994：1106-ATC，許清保 2004：59-61）
陶 器：	<ol style="list-style-type: none"> 1. 橙色細砂陶罐形器、鉢形器、紐狀把、陶支腳、（臧振華等 1993，臧振華等 1994：1106-ATC，許清保 2004：59-61） 2. 灰黑色泥質陶環（臧振華等 1993，臧振華等 1994：1106-ATC，許清保 2004：59-61） 3. 大湖文化：陶腹片（許清保採集） 4. 蔦松文化：陶腹片、罐形器（許清保採集、本計畫採集）
 <p>圖說：蔦松文化之罐形器口緣（許清保採集）</p>	
 <p>圖說：蔦松文化之陶腹片（許清保採集）</p>	
 <p>圖說：大湖文化之罐形器口緣殘件（許清保採集）</p>	
 <p>圖說：蔦松文化之罐形器圈足底（許清保採集）</p>	

	
圖說：蔦松文化之陶器紐把（許清保採集）	圖說：蔦松文化之陶環（許清保採集）
骨 器：	
金 屬 器：	
其 他：	青花瓷（許清保 2004：59-61）、硬陶（許清保採集、本計畫採集）
自 然 遺 物	
動 物：	
植 物：	
岩 石：	
土 壤：	
其 他：	
遺址代表意義	
文化意義：	
歷史沿革：	
評鑑等級：	一般性遺址
建議事項	
遺址處理：	
遺物保存：	
行政處理：	<input type="checkbox"/> 指定遺址 <input checked="" type="checkbox"/> 列冊遺址 <input type="checkbox"/> 疑似遺址
其 他：	
備 註	
研究簡史	
1. 1993 年 3 月 14 日第二高速公路後續計畫規劃路線沿線文化遺址調查計畫項下發現。 2. 1994 年 2 月 17 日臺閩地考古遺址普查研究計畫調查。 3. 2004 年許清保等人調查。 4. 2008 年 6 月 12 日本計畫鄒騰露、吳佩秦調查。	
參考文獻	
1. 1993 臧振華等《第二高速公路後續計畫規劃路線沿線文化遺址調查評估報告》交通部國道新建工程局委託中央研究院歷史語言研究所之研究報告。	

2. 1994 臧振華等《臺閩地區考古遺址：臺南縣、臺南市》內政部委託中央研究院歷史語言研究所之研究報告。 3. 2004 許清保《南瀛遺址誌》台南縣新營市：台南縣政府。 4. 2007 許清保〈尋訪哆囉囑社群〉《台灣文獻》58（1）：192-212.			
土地管理基本資料			
定著土地地號：		總面積： 平方公尺	
使用分區（類別）：			
地號：	姓名	戶籍或連絡地址	聯絡電話
面積：			
所有人（代表）			
使用人			
管理人			
土地使用現況			
使用分區（類別）			
附近景觀：		遺址目前周遭大多為果園。	
			
圖說：果園內可採集到陶片		圖說：遺址目前之果園現況	
使用現況：	<input type="checkbox"/> 荒廢地 <input checked="" type="checkbox"/> 農耕 <input type="checkbox"/> 景觀綠地 <input type="checkbox"/> 建築區 <input type="checkbox"/> 其他 說明：此果園目前栽種為柳丁、荔枝、芒果。		
			
圖說：果園內邊坡散佈之夾砂紅陶		圖說：果園內地表散佈之夾砂紅陶	

其他相關事項	
執行單位：台灣打里摺文化協會	
計畫主持人：劉益昌	填表人：吳佩秦、顏廷仔

